Handlová 29.6. - 30.6.2013

1. ETAPA

ŠTART: Handlová, Mestský úrad Námestie baníkov

ČK: Koš - pri kostole

Dĺžka: 33,70 km

Čas: 80 min

Autor trate: Ing. Ladislav Cingel | **Hlavný rozhodca:** Ing. Milan Černák | www.mototuristika.sk | list 1/2

ŠTART, A, C, D, D, E, E, ČK1

GPS
(WGS 84, Google Earth compatible)

ŠTART - 48°43'37.66"S 18°45'33.16"V

A - 48°45'33.26"S 18°45'49.47"V

C - 48°46'37.95"S 18°42'42.83"V

D - 48°45'17.39"S 18°40'15.30"V

E - 48°43'59.54"S 18°37'12.99"V

ČK 1 - 48°44'14.30"S 18°36'9.73"V

ŠTART					STOP			
0,00	0,05	0,10	0,50	0,60	0,70	1,00	1,10	1,40

						A foto 1	foto 2	
1,50	1,70	1,85	2,20	2,45	2,50	5,10=0,00	1,00	1,05

						R		
1,55	1,70	1,75	2,00	2,05	2,20	2,45	2,60	3,10

3,20	3,80	4,10	(4,20)	(4,90)	5,60	6,30	6,40	6,50

			R					
6,70	6,80	7,05	7,40	7,60	7,80	8,10	8,15	8,17

								C foto 3
8,50	8,60	8,80	9,00	9,05	9,20	9,25		9,60=0,00

								D foto 4
1,10	5,10	5,35	5,65	6,00	(7,30)	7,45	7,95	8,10=0,00

							D foto 5	!
0,10	0,20	0,50	0,80	0,95	1,20	1,40	1,50	2,00

Handlová 29.6. - 30.6.2013	1. ETAPA	**ŠTART:** Handlová, Mestský úrad Námestie baníkov **ČK:** Koš - pri kostole	**Dĺžka:** 33,70 km **Čas:** 80 min

Autor trate: Ing. Ladislav Cingel	**Hlavný rozhodca:** Ing. Milan Černák	www.mototuristika.sk	list 2/2

ŠTART, A, C, D, D, E, E, ČK1

GPS
(WGS 84, Google Earth compatible)

ŠTART - 48°43'37.66"S 18°45'33.16"V	A - 48°45'33.26"S 18°45'49.47"V	C - 48°46'37.95"S 18°42'42.83"V
D - 48°45'17.39"S 18°40'15.30"V	E - 48°43'59.54"S 18°37'12.99"V	ČK 1 - 48°44'14.30"S 18°36'9.73"V

!!					E foto 6			
2,10	4,30	5,00	6,10	(7,35)	7,70=0,00	0,30	0,50	0,70

E foto 7								ČK1
1,15		1,25	2,00		2,50	2,70	2,90	3,00


foto 1


foto 2

foto 3

foto 4


foto 5

foto 6


foto 7