

1. ETAPA

ŠTART: Handlová, Mestský úrad
Námestie baníkov
ČK: Žiar nad Hronom, Dopravné ihrisko
Rudenkova ulica

Dĺžka: 24,25 km













Čas: 50 min











 → 
ŠTART - A - B - C - D - E - ČK1













Autor trate: Ing. Ladislav Cingel
Hlavný rozhodca: Ing. Milan Černák



www.mototuristika.sk

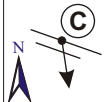


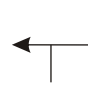





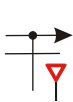
GPS (WGS 84, Google Earth compatible)	ŠTART - 48°43'37.82"S 18°45'33.21"V	A - 48°43'05.03"S 18°45'29.87"V	B - 48°40'21.22"S 18°44'04.70"V	C - 48°37'34.08"S 18°47'12.96"V
	D - 48°37'07.42"S 18°47'36.93"V	E - 48°36'31.67"S 18°49'56.27"V	ČK 1 - 48°35'30.73"S 18°51'31.06"V	

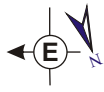











ŠTART 											
0,00	0,02	0,03	0,20	0,45	0,70	0,79	0,95	1,00	1,10	1,20	1,50

									
1,55	1,75	1,95	2,05	2,10	2,25	2,32	2,60	2,90	3,06

											
3,55=0,00	1,60	1,73	2,30	2,38	2,60	2,68	3,65	4,38	5,08	5,58	5,75

		Pokračujte stále po hlavnej ceste až do bodu C
5,90=0,00	3,35	

		2x R								
7,20=0,00	0,64			0,98	1,16	1,17	1,26	1,30	1,55	1,92

											
4,70=0,00	(0,90)	1,90	2,00	2,20	2,34	2,50	2,63	2,71	2,80		ČK1 2,90