




























 Handlová 27.6.-28.6.2015	<h1>4.ETAPA</h1>	ČK3: Diviacká Nová Ves	ČAS: 30 min
		CIEĽ: Kostolná Ves	DĹŽKA: 11 km
Autorka trate: Pavlína Magdolenová		Hlavný rozhodca: Richard Magdolen	List 1/1 
GPS: ČK3: N 48° 44' 49'' E 18° 29' 42''		CIEĽ: N 48° 48' 34'' E 18° 29' 18''	
POZOR! Prejazdovými kontrolami sú úlohy rozpísané v itinerároch. Odpovede píš do jazdného výkazu.			

ČK3		 ú1	R,R	 ú2		 ú3	 ú4 P	
0,00		0,25		1,00	1,95	2,50	2,75	2,90

					 ú5	 P	 ú6	 P
3,50	4,20		5,30	5,45	5,50		6,00	

NITRIANSKÉ RUDNO		 ú7	 L	 ú8				
7,55	7,85	8,13	8,25	8,40				9,20

 ú9	L		L	Pokračuj po asfaltke dolu kopcom.	 ú10		CIEĽ
9,35	10,30				11,00	11,10	

KM	ÚLOHA
0,25	ú1 - Názov obchodu napravo.
1,00	ú2 - Číslo domu pred tebou.
2,50	ú3 - Číslo domu pred tebou.
2,75	ú4 - Názov hostinca pred tebou.
5,50	ú5 - Číslo domu pred tebou.
6,00	ú6 - Číslo fialového domu naľavo.
8,13	ú7 - Číslo domu pred tebou.
8,40	ú8 - Čo je napísané na kríži napravo.
9,35	ú9 - Názov pumpy naľavo.
11,00	ú10 - Koľko percentné bolo klesanie kopca ktorým si prišiel.