










	<h1>5. ETAPA</h1>	<b>ČK4:</b> Hliník nad Hronom, obecný úrad	
		<b>CIEĽ:</b> Handlová, <b>HUTIRA relax klub</b>	
Autor trate: Viktor Magdolen	Hlavný rozhodca: Richard Magdolen	Dĺžka: 28 km	Čas: 40 min

**VI.iti. 1:** Každá zvislá dopravná značka Stoj, daj prednosť v jazde!  je prejazdovou kontrolou. Do jazdného výkazu si napíš písmeno **S**

**VI.iti.2:** Každá dopravná značka KONIEC OBCE je prejazdovou kontrolou. Do JV si napíš prvé písmeno z názvu obce uvedenom na tabuli.

**VI.iti.3:** Každá dopravná značka s obmedzením rýchlosti napr.  je aj prejazdovou kontrolou. Do jazdného výkazu odpíš číslo obmedzenej rýchlosti.

ČK4							zíjdi z diaľnice, smer Prievidza	
	0,00	1,30	1,60	2,75	3,45	R1 BANSKÁ BYSTRICA	7,40	

11 	L	CIEĽ